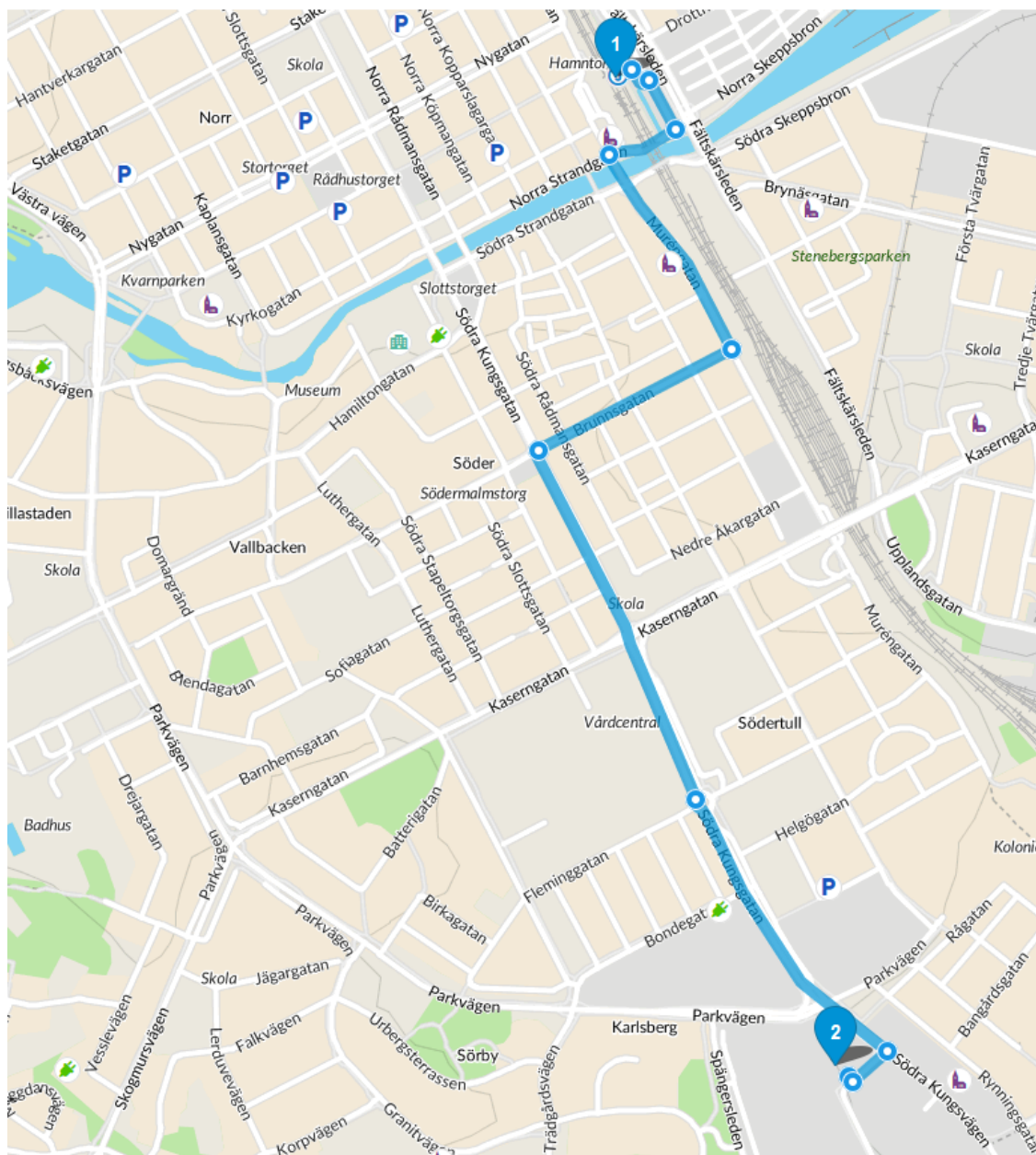


# VÄGBESKRIVNING

## TILL SCANDGATE AB I HEMSTA, GÄVLE

### FRÅN GÄVLE CENTRALSTATION

1. Kör åt sydost, kör 46 m
2. Sväng höger, kör 97 m
3. Sväng höger in på **Norra Strandgatan**, kör 129 m
4. Sväng vänster in på **Murégatan**, kör 404 m
5. Sväng höger in på **Brunnsgatan**, kör 382 m
6. Sväng vänster in på **Södra Kungsgatan**, kör 681 m
7. I rondellen, ta 2:a avfarten in på **Södra Kungsgatan**, kör 375 m
8. Håll till vänster in på **Södra Kungsgatan**, kör 190 m
9. Sväng höger in på **Skolgången**, kör ca 50 m
10. Sväng höger

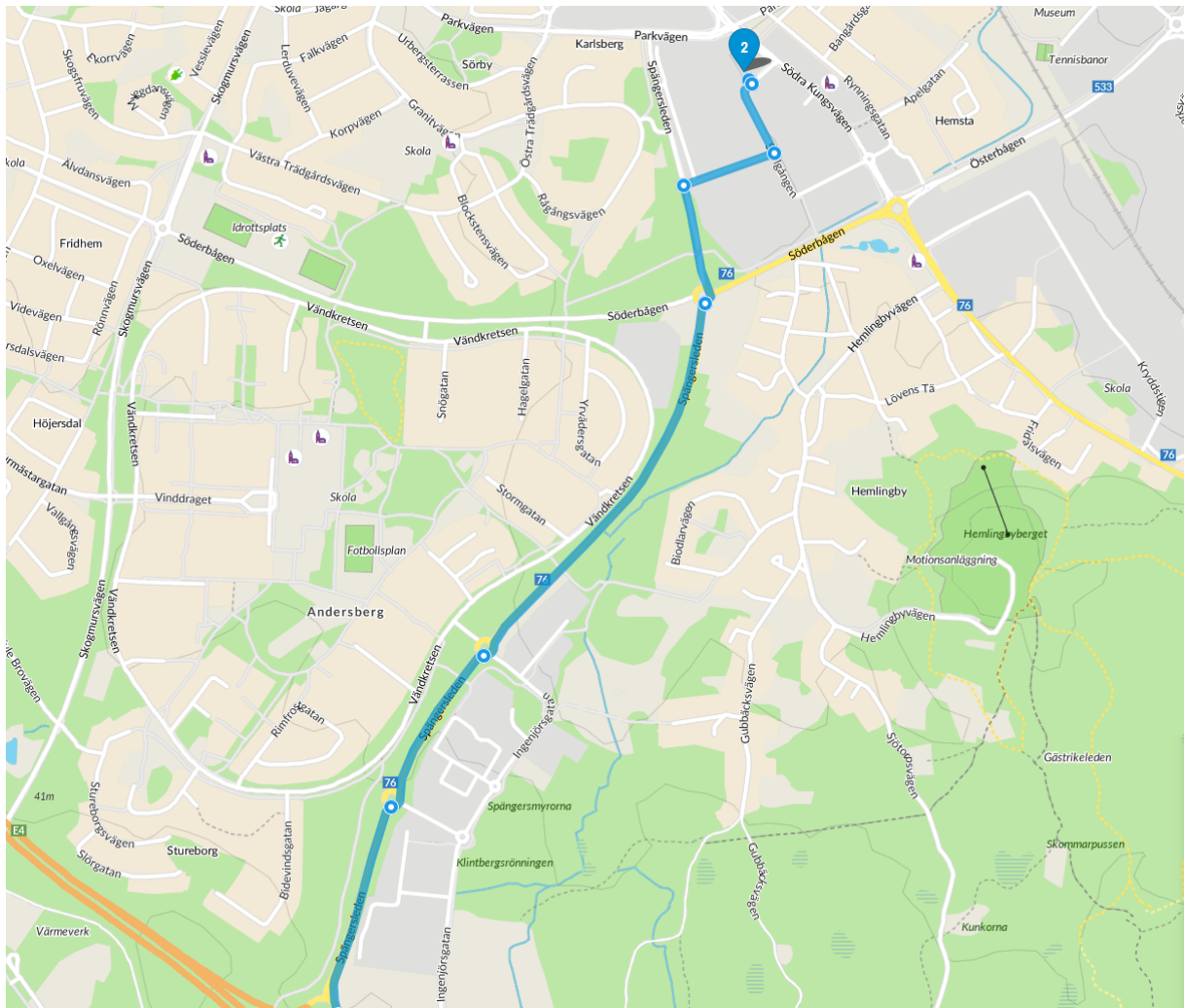


# VÄGBESKRIVNING

## TILL SCANDGATE AB I HEMSTA, GÄVLE

FRÅN GÄVLE SÖDRA AVFART VID E4:AN

1. I rondellen vid avfarten, ta avfarten in på **Spångersleden (väg 76)**, kör 689 m
2. I Spångersleden, ta 2:a avfarten in på **Spångersleden (76)**, kör 440 m
3. I Spångersleden, ta 2:a avfarten in på **Spångersleden (76)**, kör 1,0 km
4. I rondellen, ta 2:a avfarten in på **Spångersleden**, kör 297 m
5. Sväng höger in på **Utanvindsvägen**, kör 230 m
6. Sväng vänster in på **Skolgången**, kör ca 180 m

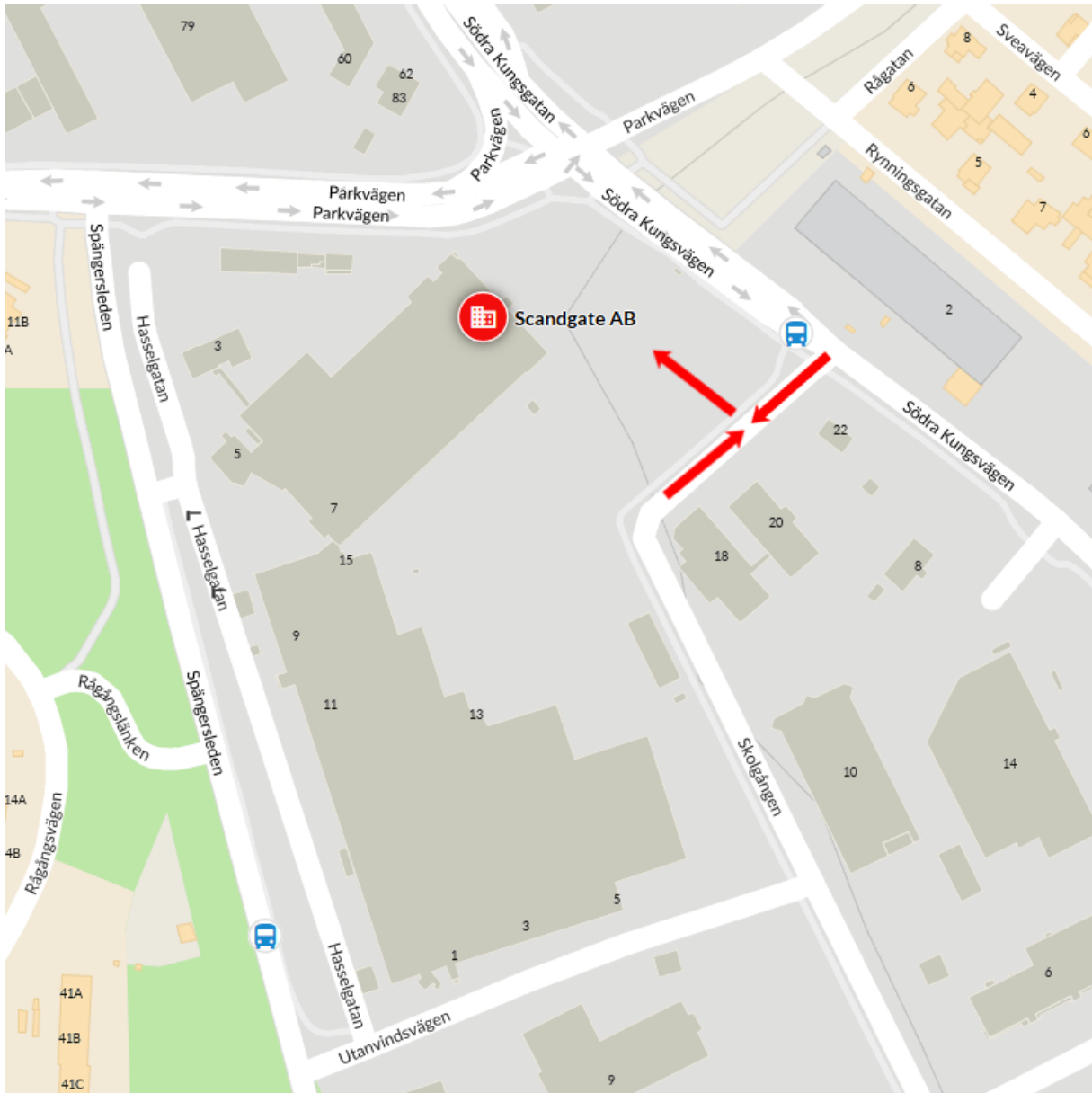


# VÄGBESKRIVNING

## TILL SCANDGATE AB I HEMSTA, GÄVLE

### PARKERING

1. Mitt emot vår infart finns en restaurang som heter Gluggen. Sväng höger in genom de stora grindarna (närmast Ingo-macken) till parkeringen och följ vägen rakt fram så långt det går. Längst bort finns gästparkering och vår kontorsentré. Vi sitter i ett företagshotell som ägs av FastPartner (Ericssons gamla huvudkontorslokaler).
2. Du är framme vid **Skolgången 17**



GPS-koordinater: 60.661030, 17.157273